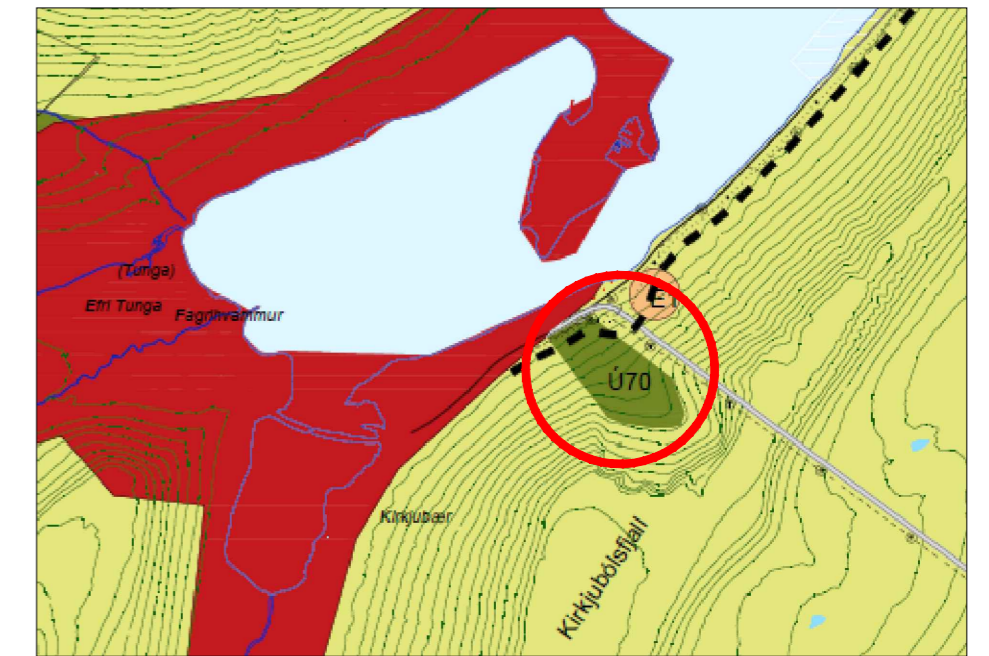


Naustahvíft, útivistarsvæði og gönguleið

Deiliskipulag











Deiliskipulag: Naustahvíft, útivistarsvæði og gönguleið í mkv. 1:2000



Skýringarmynd:
Aðalskipulag Ísafjarðarbæjar 2008-2020 m.s.br.

Skýringar

-  Mörk deiliskipulags
-  Leiðbeinandi lega gönguleiðar
-  Bílastæði
-  Reiðleið
-  Veghelgunarsvæði
-  Leiðbeinandi staðsetning minnisvarða
-  Ný lega þjóðveggar skv. aðalskipulagi
-  Gangnamuni Álfafjarðarganga skv. aðalskipulagi

Deiliskipulag þetta hefur fengið meðferð í samræmi við ákvæði 41. gr. skipulagslaga nr. 123/2010 m.s.br. Deiliskipulagið var samþykkt í umhverfis- og skipulagsráði _____ 201_ og í bæjarstjórn _____ 201_.

Tillagan var auglýst frá _____ 201_ með athugasemdafresti til _____ 201_.

Deiliskipulagið tók gildi með birtingu auglýsingar nr. ____ / ____ í B-deild Stjórnartíðinda _____ 201_.

Deiliskipulag fyrir Naustahvíft er sett fram í upprætti þessum ásamt greinargerð og skipulagsskilmálum dags. í febrúar 2019.



**Naustahvíft,
útivistarsvæði og
gönguleið**

Deiliskipulag

Dags.: 20. febrúar 2019	Mælikvæði: 1:2000 @ A2	Útgáfunr.: A1224-011-U01
Teikn./Yfirarið: PK/HB	Teikn. nr.: 1/1	